

РЕСПУБЛИКА БЕЛАРУСЬ
ЕДИНЫЙ ГОСУДАРСТВЕННЫЙ РЕГИСТР НЕДВИЖИМОГО
ИМУЩЕСТВА, ПРАВ НА НЕГО И СДЕЛОК С НИМ

Государственный комитет по имуществу Республики Беларусь
Республиканское унитарное предприятие "Брестское агентство по
государственной регистрации и земельному кадастру"

СВИДЕТЕЛЬСТВО (УДОСТОВЕРЕНИЕ) № 100/1623-5251
О ГОСУДАРСТВЕННОЙ РЕГИСТРАЦИИ

По заявлению № 25987/17:1623 от 18 августа 2017 года
в отношении незавершенного законсервированного
капитального строения с инвентарным номером 100/U-60627,
расположенного по адресу: Республика Беларусь, Брестская обл.,
Брестский р-н, Клейниковский с/с, 55, целевое назначение - Здание
специализированное для переработки нефти и газа, производства
химических веществ, резиновых и пластмассовых изделий, прочих
неметаллических минеральных продуктов, наименование -
Мини-завод по переработке углеводородного сырья

произведена государственная регистрация:

1. перехода права собственности на незавершенное
законсервированное капитальное строение, правообладатель -
юридическое лицо, резидент Республики Беларусь Общество с
ограниченной ответственностью "ДжиОйл".


Приложения: нет

Примечания: нет

Свидетельство составлено 18 августа 2017 года

Регистратор

Плитко Сергей Васильевич



подпись

из 1

ТЕХНИЧЕСКИЙ ПАСПОРТ

незавершенного законсервированного капитального строения

Адрес земельного участка Брестская обл., Брестский р-н, юго-западнее дер. Большие Мотыкалы

Кадастровый номер
земельного участка

1 2 1 2 0 0 0 0 0 0 1 0 0 1 3 2 5

Инвентарный номер 100/U-60627 Общая площадь строения кв.м.

Площадь застройки 1564 кв.м.

Этажность (количество этажей) 2 Подземная этажность (количество уровней) -

ТЕХНИЧЕСКОЕ ОПИСАНИЕ СТРОЕНИЯ

№ п/п	Наименование конструктивных элементов	Описание конструктивных элементов	Готовность, %
1		2	
1	Подземная часть (фундамент)	3	90
2	Стены	сборный железобетонный металлический каркас, кирпичные стены внутр.	60
3	Перегородки	кирпичные	90
4	Перекрытия	железобетонные плиты	50
5	Кровля	1 слой оцинкованного профнастила	30
6	Полы	бетонный, песчаная подсыпка	0
7	Проемы	нет	0
8	Отделочные работы	нет	0
9	Внутренние сантехнические и электротехнические устройства	нет	0
10	Прочие	нет	0

Готовность строения 50 (%)

Составные части и принадлежность «1» - трансформаторная подстанция, «2» - здание биоустановки, «3» - здание водозабора, «а» - малый парк нефтепродуктов, состоящий из 6-ти резервуаров по 700м³, «б» - большой парк нефтепродуктов, состоящий из 2-х резервуаров по 2000м³, «в» - автодорога песчано-гравийная 11196м², «г» - ограждение ж/б, плиты h=2,0м - 2672м², песчано-гравийная подготовка подъездного ж/д пути к миниавтону на участках с кадастровыми № и площадью: №12120000001001326 - 5.6959га, № 12120000001001327 - 2.8549га, №12120000001001410 - 2.4110га, №121283001601000442 - 0.3042га, №12120000001001409 - 1.2870га

Составлен по состоянию на 01.09.2009 года

РУП «Брестское агентство по государственной регистрации и земельному кадастру»
(наименование организации по государственной регистрации недвижимого имущества,
прав на него и сделок с ним)

Приложение: поэтажные планы (при возможности составления) на 1 листах.

Паспорт составил 04.09.2009г.


Куприянова Л.Ф.
(подпись, инициалы, фамилия)

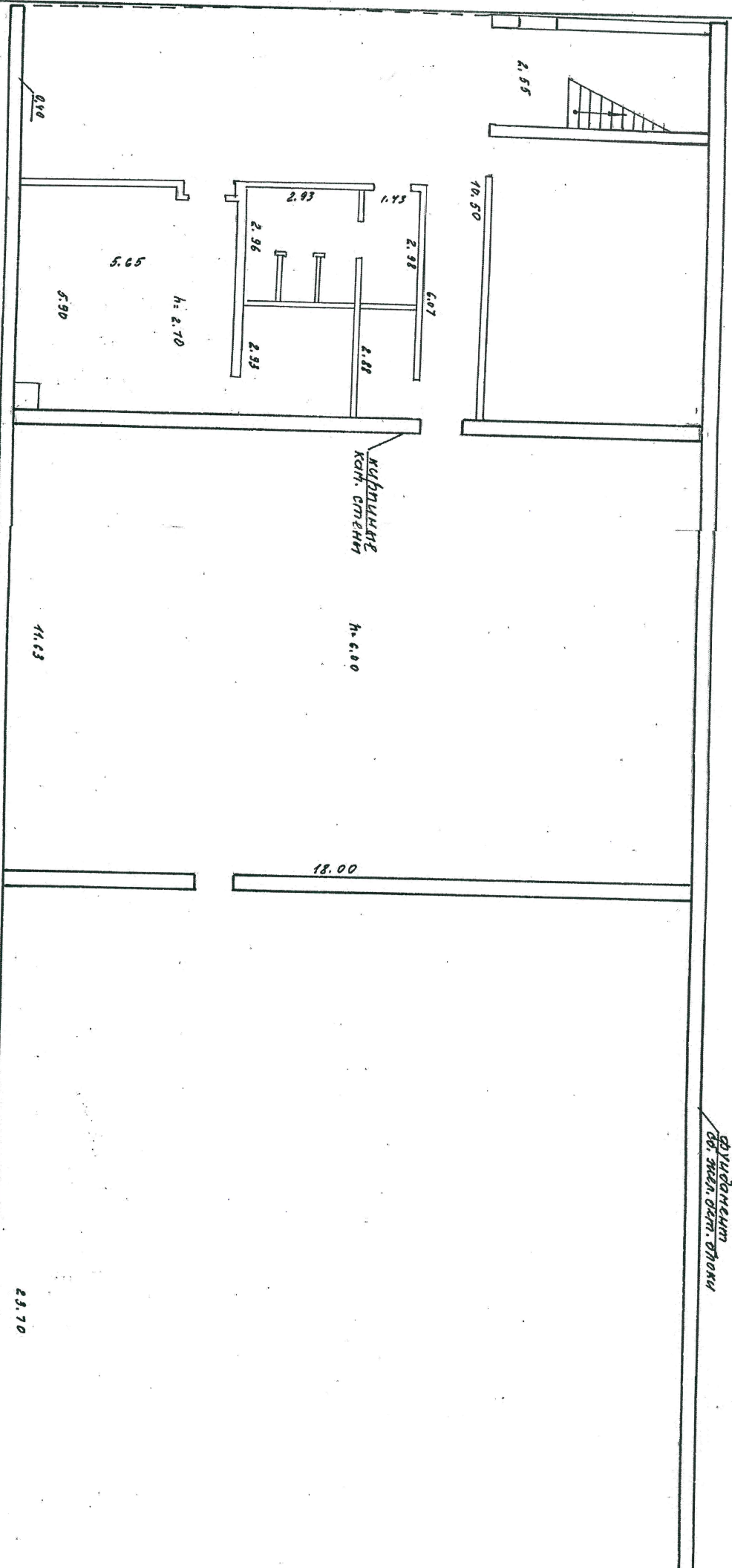
Паспорт проверил 04.09.2009 г.

Баранова Ю.П.
(подпись, инициалы, фамилия)

Баранова Ю.П.

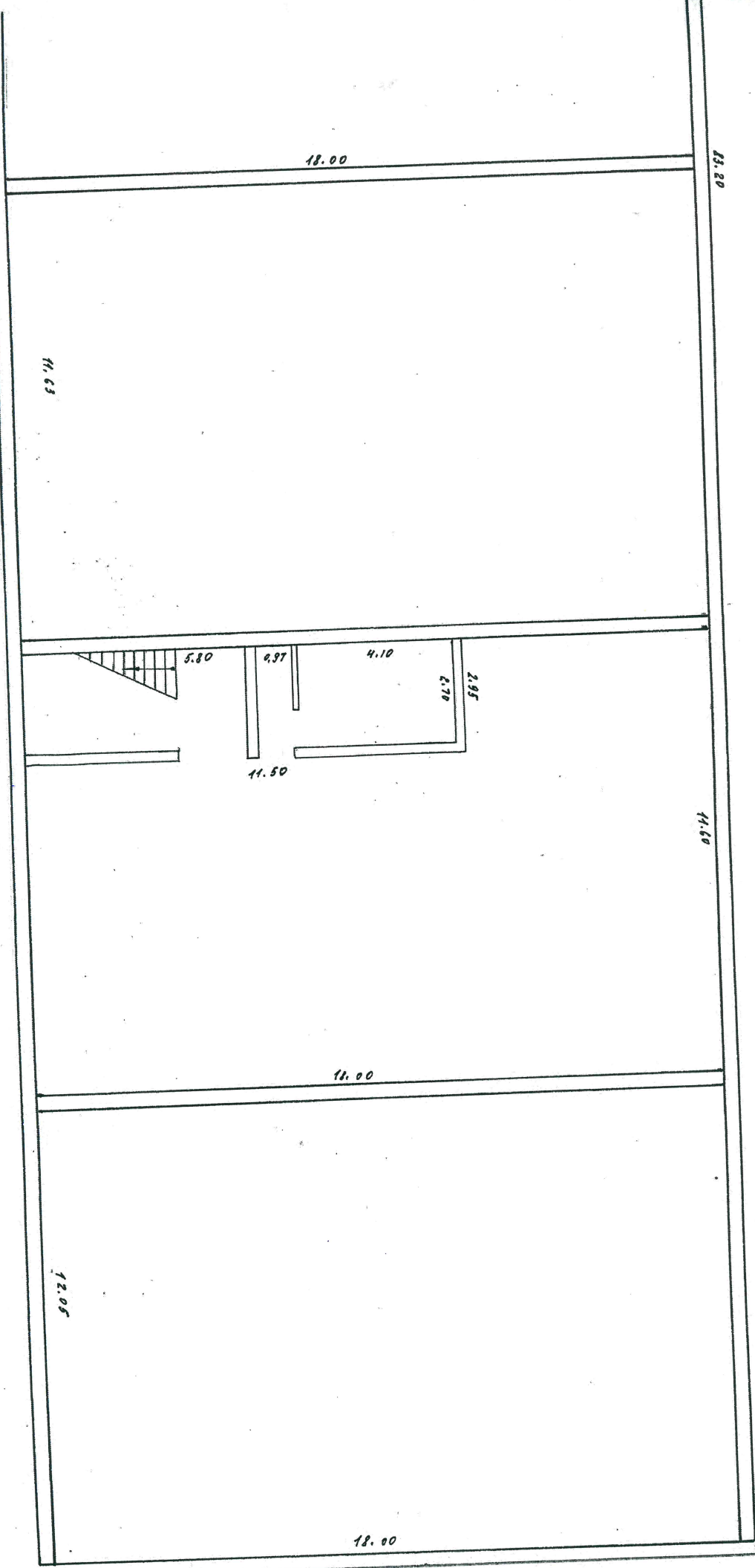
(фамилия, инициалы уполномоченного должностного лица)





83.20

ФУНДАМЕНТЫ
с/д. осев. вкл. вкл.



33.80

18.00

11.63

5.80

4.97

4.10

2.95

11.50

41.60

18.00

12.05

18.00

18.80

Р-4. деп. С. Нарвацкий
 04.09.02. 1.37

РЕСПУБЛИКА БЕЛАРУСЬ
ЕДИНЫЙ ГОСУДАРСТВЕННЫЙ РЕГИСТР НЕДВИЖИМОГО
ИМУЩЕСТВА, ПРАВ НА НЕГО И СДЕЛОК С НИМ

Государственный комитет по имуществу Республики Беларусь
Республиканское унитарное предприятие "Брестское агентство по
государственной регистрации и земельному кадастру"

СВИДЕТЕЛЬСТВО (УДОСТОВЕРЕНИЕ) № 100/1623-5252
О ГОСУДАРСТВЕННОЙ РЕГИСТРАЦИИ

По заявлению № 25988/17:1623 от 18 августа 2017 года
в отношении земельного участка с кадастровым номером
121200000001001325, расположенного по адресу: Республика
Беларусь, Брестская обл., Брестский р-н, Клейниковский с/с, 55,
площадь - 23.4364 га, целевое назначение - Строительство и
обслуживание мини-завода по производству метиловых эфиров
жирных кислот (FAME) и дизельного топлива стандарта Евро-5 с
подъездной дорогой

произведена государственная регистрация:

1. перехода прав, ограничений (обременений) прав на
земельный участок (право аренды), правообладатель - юридическое
лицо, резидент Республики Беларусь Общество с ограниченной
ответственностью "ДжиОйл".

Приложения:

1. земельно-кадастровый план земельного участка

Примечания: нет

Свидетельство составлено 18 августа 2017 года

Регистратор

Плитко Сергей Васильевич

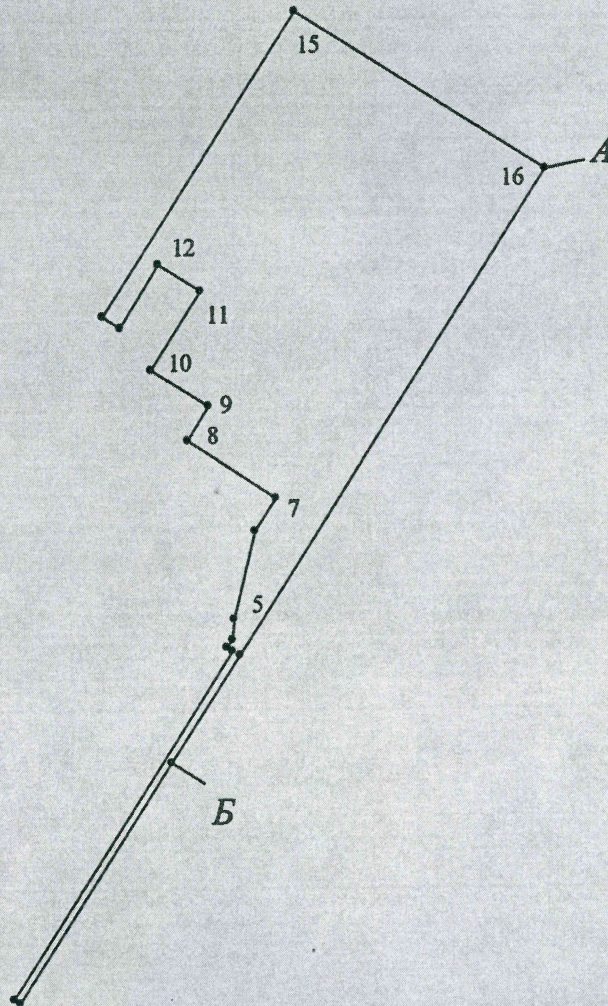
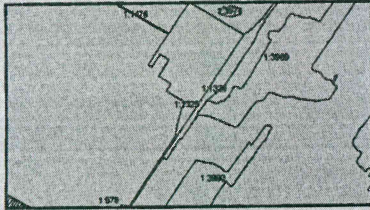


(подпись)

1 из 2

ЗЕМЕЛЬНО-КАДАСТРОВЫЙ ПЛАН ЗЕМЕЛЬНОГО УЧАСТКА

Кадастровый номер: 121200000001001325
 Площадь участка: 23.4364 га
 Адрес: Республика Беларусь, Брестская обл., Брестский р-н, Клейниковский с/с, 55
 Целевое назначение: Строительство и обслуживание мини-завода по производству метиловых эфиров жирных кислот (FAME) и дизельного топлива стандарта Евро-5 с подъездной дорогой
 Категория земель: Земли промышленности, транспорта, связи, энергетики, обороны и иного назначения
 Масштаб плана: 1:10000



Номера точек	Меры линий, м
1-2	568.99
2-3	9.96
3-4	11.58
4-5	28.41
5-6	127.39
6-7	54.07
7-8	145.36
8-9	56.10
9-10	94.52
10-11	128.55
11-12	68.75
12-13	102.41
13-14	27.94
14-15	497.57
15-16	409.99
16-17	790.77
17-18	178.08
18-19	391.04
19-1	9.51

УСЛОВНЫЕ ОБОЗНАЧЕНИЯ

— граница земельного участка

○ точка поворота границы земельного участка

— сведения об организации, выдавшей документ

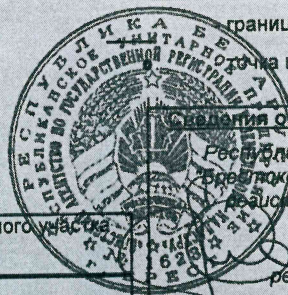
Республиканское унитарное предприятие
 Брестское агентство по государственной
 регистрации и земельному кадастру

регистратор недвижимости

Глитко С.В. 18.08.2017

ОПИСАНИЕ СМЕЖНЫХ ЗЕМЕЛЬ

От точки	До точки	Кадастровый блок и номер смежного земельного участка
А	Б	1:1326
Б	А	1:743



**РЕСПУБЛИКА БЕЛАРУСЬ
ЕДИНЫЙ ГОСУДАРСТВЕННЫЙ РЕГИСТР НЕДВИЖИМОГО
ИМУЩЕСТВА, ПРАВ НА НЕГО И СДЕЛОК С НИМ**

Государственный комитет по имуществу Республики Беларусь
Республиканское унитарное предприятие "Брестское агентство по
государственной регистрации и земельному кадастру"

**СВИДЕТЕЛЬСТВО (УДОСТОВЕРЕНИЕ) № 100/1623-5257
О ГОСУДАРСТВЕННОЙ РЕГИСТРАЦИИ**

По заявлению № 25998/17:1623 от 18 августа 2017 года

в отношении земельного участка с кадастровым номером
12120000001001326, расположенного по адресу: Республика
Беларусь, Брестская обл., Брестский р-н, Клейнинковский с/с, 55А,
площадь - 5,6959 га, целевое назначение - Строительство и
обслуживание железнодорожного хозяйства завода по
производству метиловых эфиров жирных кислот (ФАМЕ) и
дизельного топлива стандарта Евро-5

произведена государственная регистрация:

1. перехода прав, ограничений (обременений) прав на
земельный участок (право аренды), правообладатель - юридическое
лицо, резидент Республики Беларусь Общество с ограниченной
ответственностью "ДжиОйл".

Приложения:


1. земельно-кадастровый план земельного участка

Примечания: нет

Свидетельство составлено 18 августа 2017 года

Регистратор

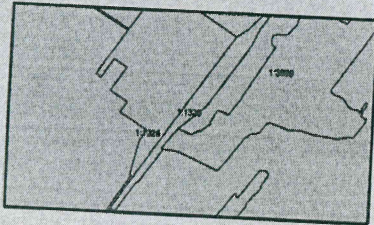
Пилико Сергей Васильевич



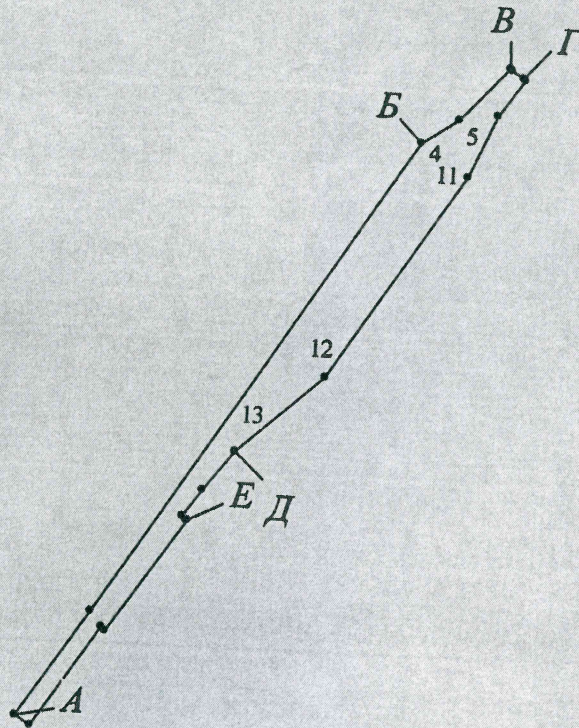
из 2

ЗЕМЕЛЬНО-КАДАСТРОВЫЙ ПЛАН ЗЕМЕЛЬНОГО УЧАСТКА

Кадастровый номер: 121200000001001326
 Площадь участка: 5.6959 га
 Адрес: Республика Беларусь, Брестская обл., Брестский р-н, Клейниковский с/с, 55А
 Целевое назначение: Строительство и обслуживание железнодорожного хозяйства мини-завода по производству метиловых эфиров жирных кислот (FAME) и дизельного топлива стандарта Евро-5
 Категория земель: Земли промышленности, транспорта, связи, энергетики, обороны и иного назначения
 Масштаб плана: 1:10000



Номера точек	Меж линии
1-2	24.0
2-3	178.0
3-4	790.0
4-5	62.6
5-6	97.3
6-7	3.8
7-8	20.0
8-9	3.8
9-10	60.7
10-11	94.4
11-12	337.9
12-13	161.3
13-14	70.96
14-15	44.41
15-16	7.12
16-17	1.78
17-18	190.83
18-19	7.63
19-1	165.63




УСЛОВНЫЕ ОБОЗНАЧЕНИЯ

- граница земельного участка
- точка поворота границы земельного участка

ОПИСАНИЕ СМЕЖНЫХ ЗЕМЕЛЬ

От точки	До точки	Кадастровый блок и номер смежного земельного участка
А	Б	1:1325
Б	В	1:743
В	Г	1:1327
Г	Д	1:743
Д	Е	1:3989
Е	А	1:743



Сведения об организации, выдавшей документ

Республиканское унитарное предприятие
 Брестское агентство по государственной
 регистрации и земельному кадастру

регистратор недвижимости

Гитико С.В. 18.08.2017

РЕСПУБЛИКА БЕЛАРУСЬ
ЕДИНЫЙ ГОСУДАРСТВЕННЫЙ РЕГИСТР НЕДВИЖИМОГО
ИМУЩЕСТВА, ПРАВ НА НЕГО И СДЕЛОК С НИМ
Государственный комитет по имуществу Республики Беларусь
Республиканское унитарное предприятие "Брестское агентство по
государственной регистрации и земельному кадастру"
СВИДЕТЕЛЬСТВО (УДОСТОВЕРЕНИЕ) № 100/1623-5255
О ГОСУДАРСТВЕННОЙ РЕГИСТРАЦИИ

По заявлению № 25995/17:1623 от 18 августа 2017 года
в отношении земельного участка с кадастровым номером
121200000001001327, расположенного по адресу: Республика
Беларусь, Брестская обл., Брестский р-н, Мотыкальский с/с, 43Б,
площадь - 2.8549 га, целевое назначение - Строительство и
обслуживание подъездного железнодорожного пути от станции
Мотыкалы до проектируемого мини-завода по производству
метиловых эфиров жирных кислот (FAME) и дизельного топлива
стандарта Евро-5

произведена государственная регистрация:

1. перехода прав, ограничений (обременений) прав на
земельный участок (право аренды), правообладатель - юридическое
лицо, резидент Республики Беларусь Общество с ограниченной
ответственностью "ДжиОйл".

Приложения:

1. земельно-кадастровый план земельного участка

Примечания: нет

Свидетельство составлено 18 августа 2017 года

Регистратор

Плитко Сергей Васильевич



(подпись)

1 из 2